

R.A.V. Raccordo Autostradale Valle d'Aosta S.p.A.

Capitale Sociale € 343.805.000 i.v.



ns. rif. *AD/DES/ELI/TRR/CC/dd*

RAV/AO/02.09.16/0000638/EU



FH020916000638

Spett.li
Presidente della Giunta Regione Autonoma
Valle d'Aosta
11100 AOSTA

Polizia Stradale - Compartimento
Piemonte e Valle d'Aosta
10121 TORINO

Polizia Stradale - COA Piemonte e Valle d'Aosta
10121 TORINO

Polizia Stradale - Sezione di Aosta
11100 AOSTA

Polizia Stradale - Sottosezione
11026 PONT ST MARTIN (AO)

Polizia Stradale - Sottosezione
11013 COURMAYEUR (AO)

A.N.A.S. SpA
Compartimento della Viabilità della Valle d'Aosta
11100 AOSTA

GEIE-TRAFORO DEL MONTE BIANCO
Piazzale Traforo del Monte Bianco
11013 COURMAYEUR (AO)

SAV SPA - 11024 CHATILLON (AO)

AISCAT - 00198 ROMA

Oggetto: AUTOSTRADA A5 AOSTA-TRAFORO DEL MONTE BIANCO
Ordinanze n. 02/2016 – n. 03/2016 – n. 04/2016 – n. 05/2016 del 01
Settembre 2016.
Interventi di posa in opera di giunti di dilatazione Ponti: Lillaz, Avise,
Cogne e Savara.

Unite alla presente, trasmettiamo, per Vostra opportuna conoscenza e
competenza, le ordinanze di cui in oggetto.
Distinti saluti.

RAV - Raccordo Autostradale
Valle d'Aosta S.p.a.
Direttore di Esercizio
(Dott. Aldo Freppa)

Società soggetta all'attività di direzione e coordinamento di Autostrade per l'Italia S.p.A.

Sede Legale e Direzione di Esercizio
Unità Locale

Località Les Iles 11010 - St. Pierre, Aosta - Tel. +39 0165 92 21 11 - Fax +39 0165 92 22 09
Via A. Bergamini, 50 - 00159 Roma - Tel. +39 06 43637272 - Fax +39 06 43637273
Codice Fiscale 05995/20587 - Partita IVA 01475961007 - R.E.A. di Aosta 43050 - R.E.A. di Roma 1408458
e-mail: info@ravspa.it • ravspa@pec.ravspa.it • website: www.ravspa.it



R.A.V.- Raccordo Autostradale Valle d'Aosta - S.p.A

Autostrada A5 Aosta – Traforo del Monte Bianco

ORDINANZA N. 02/2016

Il sottoscritto Dott. Aldo FREPPA, nella sua qualità di Direttore di Esercizio della R.A.V. – Raccordo Autostradale Valle d'Aosta - S.p.A. con Sede Legale in St. Pierre (AO), Loc. Les Iles;

CONSIDERATO:

- che per la posa in opera di giunti di dilatazione, sul ponte Lillaz in carreggiata nord, nella tratta autostradale di nostra competenza si deve provvedere alla parzializzazione del traffico;
- che per l'esecuzione di tali lavori e per la sicurezza della circolazione autostradale si rende necessaria la chiusura della corsia di marcia e sorpasso del ponte Lillaz;

VISTI:

- gli artt. 5, 6, 38 e 39 del Nuovo Codice della Strada D. L.gs 30 aprile 1992 n. 285 e s.m.;
- gli artt. 30, 31, 32, 33, 34, 36, 37, 41, 43, 77, 78, 79, 80, 104, 116 e 121 del Regolamento di esecuzione ed attuazione D.P.R. 16 dicembre 1992 n. 495 e s.m.;
- vista la richiesta della ditta Safital Srl del 01/09/2016

ORDINA:

- 1) che sul tronco Aosta - Entreves dell'autostrada A5 sia istituita la riduzione della carreggiata nord con la chiusura della corsia di marcia tra le progressive Km 112+800 e Km 113+500 dal 07/09/2016 al 12/09/2016 compresi, mediante l'apposizione, in carreggiata nord, della segnaletica di seguito elencata:
 - a) segnalazione "LAVORI" - Fig. II 383 - con appendice "700 m" alla progressiva Km 112+100;

- b) prescrizione "LIMITE DI VELOCITA' 80 Km/h" - Fig. II 50 - alla progressiva Km 112+220;
 - c) prescrizione "LIMITE DI VELOCITA' 60 Km / h" - Fig. II 50 - alla progressiva Km 112+340;
 - d) segnalazione "PREAVVISO DI CORSIA CHIUSA (destra)" - Fig. II 411/a - con appendice "350 m" alla progressiva Km 112+460;
 - e) prescrizione "LIMITE DI VELOCITA' 60 Km / h" - Fig. II 50 - alla progressiva Km 112+580;
 - f) prescrizione "DIVIETO DI SORPASSO" - Fig. II 48 - alla progressiva Km 112+580;
 - g) segnalazione "PREAVVISO DI CORSIA CHIUSA (destra)" - Fig. II 411/a - con appendice "100 m" alla progressiva Km 112+700;
 - h) n° 4 prescrizioni "PASSAGGIO OBBLIGATORIO A SINISTRA" - Fig. II 82/b - tra le progressive Km 112+800 e Km 11+910;
 - i) n° 2 segnalazioni "BARRIERA NORMALE" - Fig. II 392 - alla progressiva Km 112+920;
 - j) delimitazione "CANTIERE STRADALE" - Fig. II 396 e/o Fig. II 397 - tra le progressive Km 112+910 e Km 113+500;
 - k) segnalazione "VIA LIBERA" - Fig. II 70 - alla progressiva Km 113+510;
- 2) che sul tronco Aosta - Entreves dell'autostrada A5 sia istituita la riduzione della carreggiata nord con la chiusura della corsia di sorpasso tra le progressive Km 112+800 e Km 113+500 dal 07/09/2016 al 12/09/2016 compresi, mediante l'apposizione, in carreggiata nord, della segnaletica di seguito elencata:

- l) segnalazione "LAVORI" - Fig. II 383 - con appendice "700 m" alla progressiva Km 112+100;
 - m) prescrizione "LIMITE DI VELOCITA' 80 Km/h" - Fig. II 50 - alla progressiva Km 112+220;
 - n) prescrizione "LIMITE DI VELOCITA' 60 Km / h" - Fig. II 50 - alla progressiva Km 112+340;
 - o) segnalazione "PREAVVISO DI CORSIA CHIUSA (sinistra)" - Fig. II 411/a - con appendice "350 m" alla progressiva Km 112+460;
 - p) prescrizione "LIMITE DI VELOCITA' 60 Km / h" - Fig. II 50 - alla progressiva Km 112+580;
 - q) prescrizione "DIVIETO DI SORPASSO" - Fig. II 48 - alla progressiva Km 112+580;
 - r) segnalazione "PREAVVISO DI CORSIA CHIUSA (sinistra)" - Fig. II 411/a - con appendice "100 m" alla progressiva Km 112+700;
 - s) n° 4 prescrizioni "PASSAGGIO OBBLIGATORIO A DESTRA" - Fig. II 82/b - tra le progressive Km 112+800 e Km 112+910;
 - t) n° 2 segnalazioni "BARRIERA NORMALE" - Fig. II 392 - alla progressiva Km 112+920;
 - u) delimitazione "CANTIERE STRADALE" - Fig. II 396 e / o Fig. II 397 - tra le progressive Km 112+910 e Km 113+500;
 - v) segnalazione "VIA LIBERA" - Fig. II 70 - alla progressiva Km 113+510;
- 3) che durante le ore notturne ed in tutti i casi di scarsa visibilità le barriere regolamentari di testata della zona di lavoro devono essere munite di idonei

apparati luminosi di colore rosso a luce fissa, così come il segnale "LAVORI" - Fig. II 383 - e lo sbarramento obliquo deve essere integrato da dispositivi a luce gialla lampeggiante, in sincrono o in progressione;


- 4) che detti segnali possono anche essere abbinati a quei segnali di cui si ritenga necessario evidenziare il messaggio;
- 5) che coloro che operano in prossimità del cantiere o che comunque sono esposti al traffico dei veicoli nello svolgimento della loro attività lavorativa devono essere visibili sia di giorno che di notte mediante indumenti di lavoro fluorescenti e rifrangenti di cui all'art. 37 del D.P.R. 16 dicembre 1992, n. 495;
- 6) che le prescrizioni della presente ordinanza siano rese note agli utenti mediante l'apposizione dei prescritti segnali previsti dal Nuovo Codice della Strada e dal Regolamento di esecuzione ed attuazione;
- 7) che, per la riduzione di carreggiata di cui sopra, sul tronco Aosta - Entreves dell'autostrada A5, in carreggiata nord dal 07/09/2016 al 12/09/2016 compresi, è fatto divieto di transito a tutti i veicoli e trasporti eccezionali con larghezza superiore a m 3,70 .

E' fatto obbligo a chiunque spetti osservare e fare osservare la presente Ordinanza.

Saint Pierre, li 01 settembre 2016



R.A.V. – Raccordo Autostradale
Valle d'Aosta S.p.A.
Il Direttore di Esercizio
(Dott. Aldo FREPPA)



R.A.V.- Raccordo Autostradale Valle d'Aosta - S.p.A

Autostrada A5 Aosta – Traforo del Monte Bianco

ORDINANZA N. 03/2016

Ministero dell'Economia
e delle Finanze
MARCA DA BOLLO
€16,00
SE0101/00
00020477 - 00006AC9 WD401001
00061907 20/01/2016 07:18:54
4578-00088 EDF7207228F8E109
IDENTIFICATIVO : 01151188320898



Il sottoscritto Dott. Aldo FREPPA, nella sua qualità di Direttore di Esercizio della R.A.V. – Raccordo Autostradale Valle d'Aosta - S.p.A. con Sede Legale in St. Pierre (AO), Loc. Les Iles;

CONSIDERATO:

- che per la posa in opera di giunti di dilatazione, sul viadotto Avise in carreggiata nord, nella tratta autostradale di nostra competenza si deve provvedere alla parzializzazione del traffico;
- che per l'esecuzione di tali lavori e per la sicurezza della circolazione autostradale si rende necessaria la chiusura della corsia di marcia e sorpasso, non in contemporanea, del viadotto Avise;

VISTI:

- gli artt. 5, 6, 38 e 39 del Nuovo Codice della Strada D. L.gs 30 aprile 1992 n. 285 e s.m.;
- gli artt. 30, 31, 32, 33, 34, 36, 37, 41, 43, 77, 78, 79, 80, 104, 116 e 121 del Regolamento di esecuzione ed attuazione D.P.R. 16 dicembre 1992 n. 495 e s.m.;
- vista la richiesta della ditta Safital Srl del 01/09/2016

ORDINA:

- 1) che sul tronco Aosta - Courmayeur dell'autostrada A5 sia istituita la riduzione della carreggiata nord con la chiusura della corsia di marcia tra le progressive Km 120+200 e Km 122+370 dal 12/09/2016 al 16/09/2016 compresi, mediante l'apposizione, in carreggiata nord, della segnaletica di seguito elencata:
 - a) segnalazione "LAVORI" - Fig. II 383 - con appendice "700 m" alla progressiva Km 119+500:

- b) prescrizione “LIMITE DI VELOCITA’ 80 Km/h” - Fig. II 50 - alla progressiva Km 119+620;
 - c) prescrizione “LIMITE DI VELOCITA’ 60 Km / h” - Fig. II 50 - alla progressiva Km 119+740;
 - d) segnalazione “PREAVVISO DI CORSIA CHIUSA (destra)” - Fig. II 411/a - con appendice “350 m” alla progressiva Km 119+860;
 - e) prescrizione “LIMITE DI VELOCITA’ 60 Km / h” - Fig. II 50 - alla progressiva Km 119+980;
 - f) prescrizione “DIVIETO DI SORPASSO” - Fig. II 48 - alla progressiva Km 119+980;
 - g) segnalazione “PREAVVISO DI CORSIA CHIUSA (destra)” - Fig. II 411/a - con appendice “100 m” alla progressiva Km 120+100;
 - h) n° 4 prescrizioni “PASSAGGIO OBBLIGATORIO A SINISTRA” - Fig. II 82/b - tra le progressive Km 120+200 e Km 120+310;
 - i) n° 2 segnalazioni “BARRIERA NORMALE” - Fig. II 392 - alla progressiva Km 120+320;
 - j) delimitazione “CANTIERE STRADALE” - Fig. II 396 e / o Fig. II 397 - tra le progressive Km 120+310 e Km 122+370;
 - k) segnalazione “VIA LIBERA” - Fig. II 70 - alla progressiva Km 122+380;
- 2) che sul tronco Aosta - Courmayeur dell’autostrada A5 sia istituita la riduzione della carreggiata nord con la chiusura della corsia di sorpasso tra le progressive Km 120+200 e Km 122+370 dal 12/09/2016 al 16/09/2016 compresi, mediante l’apposizione, in carreggiata nord, della segnaletica di seguito elencata:
- l) segnalazione “LAVORI” - Fig. II 383 - con appendice “700 m” alla progressiva Km 119+500;


- m) prescrizione "LIMITE DI VELOCITA' 80 Km/h" - Fig. II 50 - alla progressiva Km 119+620;
 - n) prescrizione "LIMITE DI VELOCITA' 60 Km / h" - Fig. II 50 - alla progressiva Km 119+740;
 - o) segnalazione "PREAVVISO DI CORSIA CHIUSA (sinistra)" - Fig. II 411/a - con appendice "350 m" alla progressiva Km 119+860;
 - p) prescrizione "LIMITE DI VELOCITA' 60 Km / h" - Fig. II 50 - alla progressiva Km 119+980;
 - q) prescrizione "DIVIETO DI SORPASSO" - Fig. II 48 - alla progressiva Km 119+980;
 - r) segnalazione "PREAVVISO DI CORSIA CHIUSA (sinistra)" - Fig. II 411/a - con appendice "100 m" alla progressiva Km 120+100;
 - s) n° 4 prescrizioni "PASSAGGIO OBBLIGATORIO A DESTRA" - Fig. II 82/b - tra le progressive Km 120+200 e Km 120+310;
 - t) n° 2 segnalazioni "BARRIERA NORMALE" - Fig. II 392 - alla progressiva Km 120+310;
 - u) delimitazione "CANTIERE STRADALE" - Fig. II 396 e / o Fig. II 397 - tra le progressive Km 120+310 e Km 122+370;
 - v) segnalazione "VIA LIBERA" - Fig. II 70 - alla progressiva Km 122+380;
- 3) che durante le ore notturne ed in tutti i casi di scarsa visibilità le barriere regolamentari di testata della zona di lavoro devono essere munite di idonei apparati luminosi di colore rosso a luce fissa, così come il segnale "LAVORI" - Fig. II 383 - e lo sbarramento obliquo deve essere integrato da dispositivi a luce gialla lampeggiante, in sincrono o in progressione;
- 4) che detti segnali possono anche essere abbinati a quei segnali di cui si ritenga necessario evidenziare il messaggio;

- 5) che coloro che operano in prossimità del cantiere o che comunque sono esposti al traffico dei veicoli nello svolgimento della loro attività lavorativa devono essere visibili sia di giorno che di notte mediante indumenti di lavoro fluorescenti e rifrangenti di cui all'art. 37 del D.P.R. 16 dicembre 1992, n. 495;
- 6) che le prescrizioni della presente ordinanza siano rese note agli utenti mediante l'apposizione dei prescritti segnali previsti dal Nuovo Codice della Strada e dal Regolamento di esecuzione ed attuazione;
- 7) che, per la riduzione di carreggiata di cui sopra, sul tronco Aosta -Courmayeur dell'autostrada A5, in carreggiata nord dal 12/09/2016 al 16/09/2016 compresi, è fatto divieto di transito a tutti i veicoli e trasporti eccezionali con larghezza superiore a m 3.70 .

E' fatto obbligo a chiunque spetti osservare e fare osservare la presente Ordinanza.

Saint Pierre, li 01 settembre 2016

R.A.V. – Raccordo Autostradale
Valle d'Aosta S.p.A.
Il Direttore di Esercizio
(Dott. Aldo FREPPA)



R.A.V.- Raccordo Autostradale Valle d'Aosta - S.p.A.

Autostrada A5 Aosta – Traforo del Monte Bianco

ORDINANZA N. 04/2016



Il sottoscritto Dott. Aldo FREPPA, nella sua qualità di Direttore di Esercizio della R.A.V. – Raccordo Autostradale Valle d'Aosta - S.p.A. con Sede Legale in St. Pierre (AO), Loc. Les Iles;

CONSIDERATO:

- che per la posa in opera di giunti di dilatazione, sul ponte canale Cogne in carreggiata sud, nella tratta autostradale di nostra competenza si deve provvedere alla parzializzazione del traffico;
- che per l'esecuzione di tali lavori e per la sicurezza della circolazione autostradale si rende necessaria la chiusura della corsia di marcia e sorpasso, non in contemporanea, della tratta autostradale tra il rilevato di Morgex e la galleria di Chabodey;

VISTI:

- gli artt. 5, 6, 38 e 39 del Nuovo Codice della Strada D. L.gs 30 aprile 1992 n. 285 e s.m.;
- gli artt. 30, 31, 32, 33, 34, 36, 37, 41, 43, 77, 78, 79, 80, 104, 116 e 121 del Regolamento di esecuzione ed attuazione D.P.R. 16 dicembre 1992 n. 495 e s.m.;
- vista la richiesta della ditta Safital Srl del 01/09/2016

ORDINA:

- 1) che sul tronco Aosta - Courmayeur dell'autostrada A5 sia istituita la riduzione della carreggiata sud con la chiusura della corsia di marcia tra le progressive Km 130+100 e Km 129+700 dal 14/09/2016 al 19/09/2016 compresi, mediante l'apposizione, in carreggiata sud, della segnaletica di seguito elencata:

- a) segnalazione "LAVORI" - Fig. II 383 - con appendice "700 m" alla progressiva Km 130+800;
 - b) prescrizione "LIMITE DI VELOCITA' 80 Km/h" - Fig. II 50 - alla progressiva Km 130+680;
 - c) prescrizione "LIMITE DI VELOCITA' 60 Km / h" - Fig. II 50 - alla progressiva Km 130+560;
 - d) segnalazione "PREAVVISO DI CORSIA CHIUSA (destra)" - Fig. II 411/a - con appendice "350 m" alla progressiva Km 130+440;
 - e) prescrizione "LIMITE DI VELOCITA' 60 Km / h" - Fig. II 50 - alla progressiva Km 130+320;
 - f) prescrizione "DIVIETO DI SORPASSO" - Fig. II 48 - alla progressiva Km 130+320;
 - g) segnalazione "PREAVVISO DI CORSIA CHIUSA (destra)" - Fig. II 411/a - con appendice "100 m" alla progressiva Km 130+200;
 - h) n° 4 prescrizioni "PASSAGGIO OBBLIGATORIO A SINISTRA" - Fig. II 82/b - tra le progressive Km 130+100 e Km 130+000;
 - i) n° 2 segnalazioni "BARRIERA NORMALE" - Fig. II 392 - alla progressiva Km 129+950;
 - j) delimitazione "CANTIERE STRADALE" - Fig. II 396 e/ o Fig. II 397 - tra le progressive Km 130+100 e Km 129+700;
 - k) segnalazione "VIA LIBERA" - Fig. II 70 - alla progressiva Km 129+690;
- 2) che sul tronco Aosta - Courmayeur dell'autostrada A5 sia istituita la riduzione della carreggiata sud con la chiusura della corsia di sorpasso tra le progressive Km 130+100 e Km 129+700 dal 14/09/2016 al 19/09/2016

compresi, mediante l'apposizione, in carreggiata sud, della segnaletica di seguito elencata:

- l) segnalazione "LAVORI" - Fig. II 383 - con appendice "700 m" alla progressiva Km 130+800;
- m) prescrizione "LIMITE DI VELOCITA' 80 Km/h" - Fig. II 50 - alla progressiva Km 130+680;
- n) prescrizione "LIMITE DI VELOCITA' 60 Km / h" - Fig. II 50 - alla progressiva Km 130+560;
- o) segnalazione "PREAVVISO DI CORSIA CHIUSA (sinistra)" - Fig. II 411/a - con appendice "350 m" alla progressiva Km 130+440;
- p) prescrizione "LIMITE DI VELOCITA' 60 Km / h" - Fig. II 50 - alla progressiva Km 130+320;
- q) prescrizione "DIVIETO DI SORPASSO" - Fig. II 48 - alla progressiva Km 130+320;
- r) segnalazione "PREAVVISO DI CORSIA CHIUSA (sinistra)" - Fig. II 411/a - con appendice "100 m" alla progressiva Km 130+200;
- s) n° 4 prescrizioni "PASSAGGIO OBBLIGATORIO A DESTRA" - Fig. II 82/b - tra le progressive Km 130+100 e Km 130+000;
- t) n° 2 segnalazioni "BARRIERA NORMALE" - Fig. II 392 - alla progressiva Km 129+950;
- u) delimitazione "CANTIERE STRADALE" - Fig. II 396 e/o Fig. II 397 - tra le progressive Km 130+000 e Km 129+700;
- v) segnalazione "VIA LIBERA" - Fig. II 70 - alla progressiva Km 129+690;


- 3) che durante le ore notturne ed in tutti i casi di scarsa visibilità le barriere regolamentari di testata della zona di lavoro devono essere munite di idonei apparati luminosi di colore rosso a luce fissa, così come il segnale "LAVORI" - Fig. II 383 - e lo sbarramento obliquo deve essere integrato da dispositivi a luce gialla lampeggiante, in sincrono o in progressione;
- 4) che detti segnali possono anche essere abbinati a quei segnali di cui si ritenga necessario evidenziare il messaggio;
- 5) che coloro che operano in prossimità del cantiere o che comunque sono esposti al traffico dei veicoli nello svolgimento della loro attività lavorativa devono essere visibili sia di giorno che di notte mediante indumenti di lavoro fluorescenti e rifrangenti di cui all'art. 37 del D.P.R. 16 dicembre 1992, n. 495;
- 6) che le prescrizioni della presente ordinanza siano rese note agli utenti mediante l'apposizione dei prescritti segnali previsti dal Nuovo Codice della Strada e dal Regolamento di esecuzione ed attuazione;
- 7) che, per la riduzione di carreggiata di cui sopra, sul tronco Aosta -Courmayeur dell'autostrada A5, in carreggiata sud dal 14/09/2016 al 19/09/2016 compresi, è fatto divieto di transito a tutti i veicoli e trasporti eccezionali con larghezza superiore a m 3,70 .

E' fatto obbligo a chiunque spetti osservare e fare osservare la presente Ordinanza.

Saint Pierre, li 01 settembre 2016




R.A.V. – Raccordo Autostradale
Valle d'Aosta S.p.A.
Il Direttore di Esercizio
(Dott. Aldo FREPPA)



R.A.V.- Raccordo Autostradale Valle d'Aosta - S.p.A.

Autostrada A5 Aosta – Traforo del Monte Bianco

ORDINANZA N. 05/2016



Il sottoscritto Dott. Aldo FREPPA, nella sua qualità di Direttore di Esercizio della R.A.V. – Raccordo Autostradale Valle d'Aosta - S.p.A. con Sede Legale in St. Pierre (AO), Loc. Les Iles;

CONSIDERATO:

- che per la posa in opera di giunti di dilatazione, sul ponte Savara in carreggiata sud, nella tratta autostradale di nostra competenza si deve provvedere alla parzializzazione del traffico;
- che per l'esecuzione di tali lavori e per la sicurezza della circolazione autostradale si rende necessaria la chiusura della corsia di marcia e sorpasso del ponte Savara;

VISTI:

- gli artt. 5, 6, 38 e 39 del Nuovo Codice della Strada D. Lgs 30 aprile 1992 n. 285 e s.m.;
- gli artt. 30, 31, 32, 33, 34, 36, 37, 41, 43, 77, 78, 79, 80, 104, 116 e 121 del Regolamento di esecuzione ed attuazione D.P.R. 16 dicembre 1992 n. 495 e s.m.;
- vista la richiesta della ditta Safital Srl del 01/09/2016

ORDINA:

- 1) che sul tronco Aosta - Courmayeur dell'autostrada A5 sia istituita la riduzione della carreggiata sud con la chiusura della corsia di marcia tra le progressive Km 117+700 e Km 116+880 dal 17/09/2016 al 23/09/2016 compresi, mediante l'apposizione, in carreggiata sud, della segnaletica di seguito elencata:
 - a) segnalazione "LAVORI" - Fig. II 383 - con appendice "700 m" alla progressiva Km 118+400;

- b) prescrizione "LIMITE DI VELOCITA' 80 Km/h" - Fig. II 50 - alla progressiva Km 118+280;
 - c) prescrizione "LIMITE DI VELOCITA' 60 Km / h" - Fig. II 50 - alla progressiva Km 118+160;
 - d) segnalazione "PREAVVISO DI CORSIA CHIUSA (destra)" - Fig. II 411/a - con appendice "350 m" alla progressiva Km 118+040;
 - e) prescrizione "LIMITE DI VELOCITA' 60 Km / h" - Fig. II 50 - alla progressiva Km 117+920;
 - f) prescrizione "DIVIETO DI SORPASSO" - Fig. II 48 - alla progressiva Km 117+920;
 - g) segnalazione "PREAVVISO DI CORSIA CHIUSA (destra)" - Fig. II 411/a - con appendice "100 m" alla progressiva Km 117+800;
 - h) n° 4 prescrizioni "PASSAGGIO OBBLIGATORIO A SINISTRA" - Fig. II 82/b - tra le progressive Km 117+700 e Km 117+590;
 - i) n° 2 segnalazioni "BARRIERA NORMALE" - Fig. II 392 - alla progressiva Km 117+580;
 - j) delimitazione "CANTIERE STRADALE" - Fig. II 396 e/o Fig. II 397 - tra le progressive Km 117+700 e Km 116+880;
 - k) segnalazione "VIA LIBERA" - Fig. II 70 - alla progressiva Km 116+870;
- 2) che sul tronco Aosta - Courmayeur dell'autostrada A5 sia istituita la riduzione della carreggiata sud con la chiusura della corsia di sorpasso tra le progressive Km 117+700 e Km 116+880 dal 17/09/2016 al 23/09/2016 compresi, mediante l'apposizione, in carreggiata sud, della segnaletica di seguito elencata:

- l) segnalazione "LAVORI" - Fig. II 383 - con appendice "700 m" alla progressiva Km 118+400;
 - m) prescrizione "LIMITE DI VELOCITA' 80 Km/h" - Fig. II 50 - alla progressiva Km 118+280;
 - n) prescrizione "LIMITE DI VELOCITA' 60 Km / h" - Fig. II 50 - alla progressiva Km 118+160;
 - o) segnalazione "PREAVVISO DI CORSIA CHIUSA (sinistra)" - Fig. II 411/a - con appendice "350 m" alla progressiva Km 118+040;
 - p) prescrizione "LIMITE DI VELOCITA' 60 Km / h" - Fig. II 50 - alla progressiva Km 117+920;
 - q) prescrizione "DIVIETO DI SORPASSO" - Fig. II 48 - alla progressiva Km 117+920;
 - r) segnalazione "PREAVVISO DI CORSIA CHIUSA (sinistra)" - Fig. II 411/a - con appendice "100 m" alla progressiva Km 117+800;
 - s) n° 4 prescrizioni "PASSAGGIO OBBLIGATORIO A DESTRA" - Fig. II 82/b - tra le progressive Km 117+700 e Km 117+690;
 - t) n° 2 segnalazioni "BARRIERA NORMALE" - Fig. II 392 - alla progressiva Km 117+680;
 - u) delimitazione "CANTIERE STRADALE" - Fig. II 396 e/o Fig. II 397 - tra le progressive Km 117+700 e Km 116+880;
 - v) segnalazione "VIA LIBERA" - Fig. II 70 - alla progressiva Km 116+870;
- 3) che durante le ore notturne ed in tutti i casi di scarsa visibilità le barriere regolamentari di testata della zona di lavoro devono essere munite di idonei

apparati luminosi di colore rosso a luce fissa, così come il segnale "LAVORI" - Fig. II 383 - e lo sbarramento obliquo deve essere integrato da dispositivi a luce gialla lampeggiante, in sincrono o in progressione;

- 4) che detti segnali possono anche essere abbinati a quei segnali di cui si ritenga necessario evidenziare il messaggio;
- 5) che coloro che operano in prossimità del cantiere o che comunque sono esposti al traffico dei veicoli nello svolgimento della loro attività lavorativa devono essere visibili sia di giorno che di notte mediante indumenti di lavoro fluorescenti e rifrangenti di cui all'art. 37 del D.P.R. 16 dicembre 1992, n. 495;
- 6) che le prescrizioni della presente ordinanza siano rese note agli utenti mediante l'apposizione dei prescritti segnali previsti dal Nuovo Codice della Strada e dal Regolamento di esecuzione ed attuazione;
- 7) che, per la riduzione di carreggiata di cui sopra, sul tronco Aosta -Courmayeur dell'autostrada A5, in carreggiata sud dal 17/09/2016 al 23/09/2016 compresi, è fatto divieto di transito a tutti i veicoli e trasporti eccezionali con larghezza superiore a m 3,70 .

E' fatto obbligo a chiunque spetti osservare e fare osservare la presente Ordinanza.

Saint Pierre, li 01 settembre 2016

R.A.V. – Raccordo Autostradale
Valle d'Aosta S.p.A.
Il Direttore di Esercizio
(Dott. Aldo FREPPA)

